

# Siebenbürgen (*Rumänien*)



© 2022

**ginkotours.com**

Siebenbürgen liegt im Zentrum von Rumänien. Diese geheimnisvolle Region ist wegen ihrer Schönheit, der bunten Landschaft im Herbst, der an den Hügeln liegenden Dörfer, der Städte mit ihren riesigen Plätzen, der Märkte und nicht zuletzt der Burgen, die von einer vergangenen Zeit erzählen, unbedingt einen Besuch wert. Die Karpaten, die diese Region umgeben, rahmen diese schöne Landschaft ein. Siebenbürgen (Rumänien): Daher ideal für den Urlaub!



Wir haben es im Herbst besucht, aber zu jeder Jahreszeit werden Sie von seiner Schönheit begeistert sein. Überall kann man gut, reichlich und wirklich günstig essen.

Alle Touren  
haben wir  
persönlich  
ausprobiert und erlebt!



# Cluj-Napoca

## interessante Orte



Wir haben für Sie ausgewählt:

### Hoia Baci Forest

Der Wald von Hoia-Baciu liegt in der Nähe von Cluj-Napoca. Es umfasst eine Fläche von über 250 Hektar und wird aufgrund von mysteriösen Ereignissen und Erscheinungen oft als „Bermudadreieck“ bezeichnet.

1968 nahm auch ein Militärtechniker (Emil Barnea) eine fliegende Untertasse über dem Wald auf einem Foto auf. Seit 1970 haben sich die Erscheinungen intensiviert, etwa auch bei mysteriösen Lichterscheinungen. Es heisst nicht von ungefähr, dass sich einige Menschen, die den Wald betreten haben, nicht mehr an die Zeit erinnern, die sie im Inneren verbracht haben. Beachtenswert ist auch eine Lichtung, auf der es keine Vegetation gibt. Es ist ein fast perfekter Kreis, bei den Bodenproben jedoch, die entnommen und analysiert wurden, konnte kein Stoff nachgewiesen werden, der das Wachstum von Pflanzen verhindern könnte. **Um dorthin zu gelangen, parken Sie so nah wie möglich an der „Poiana Rotunda“ und gehen Sie dann zu Fuß weiter, indem Sie Google Maps folgen.**

Auch die verdreht gewachsenen Bäume wirken in ihrer Form sehr bizarr.

Wenn Sie mutig genug sind, besuchen Sie den Wald Hoia-Baciu in Siebenbürgen (Rumänien) und entdecken Sie ihn auf eigene Faust!

[www.hoiabaciuforest.com](http://www.hoiabaciuforest.com)



### Botanischer Garten

**Strada Republicii 42**

Ein Garten mit rund 10.000 Pflanzenarten aus aller Welt. Kräuter, tropische, mediterrane, sukkulente Pflanzen, etc ...



### Central Park

**Parcul Central Simion Bărnuțiu**

Ein fantastischer und grosser Park für die ganze Familie. Es ist mit Sportgeräten ausgestattet. Ein Binnensee mit einem flamingo-förmigen Tretboot und einem kleinen Restaurant, das Sie mit einem erfrischend kühlen Bier willkommen heisst.

# Von Cluj-Napoca nach Sovata



## Von Cluj-Napoca nach Sovata über Reghin

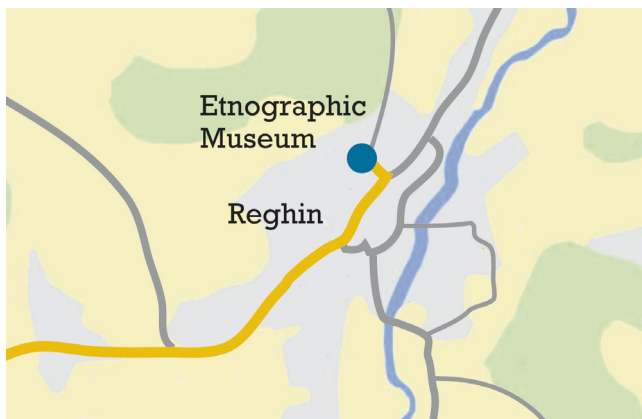
147 km / 2h 40'

Von Cluj-Napoca in Richtung Reghin werden Sie von der schönen Landschaft verzaubert, die sich über 100 km erstreckt. Riesige Felder mit Sonnenblumen und Mais erstrecken sich endlos. Hügel in den unterschiedlichsten und betörenden Farben und Hirten mit ihren Herden, die von Schäferhunden begleitet werden.



## Ethnisches Museum von Reghin

In dieser farbenfrohen Stadt Siebenbürgens findet man ein ethnologisches Museum, das über ein längst vergangenes Leben erzählt, mit seinen Kostümen und Kleidungen für die verschiedensten Anlässe. Draussen gibt es einige originalerhaltene Häuser aber auch schön renovierte, mit einer Mühle und einer Ölmühle, die von den anstrengenden Arbeiten aus der Vergangenheit erzählen.



## Sovata salzsee

### Sovata, Lacul Ursu

Auf der Strasse, die uns nach Sovata führt, passieren wir Dörfer, lange Reihen von Walnussbäumen grenzen an die Strasse, Wälder, die von Wildschweinen und Braunbären bewohnt werden. In Sovata angekommen, finden wir den Bärensee, der so genannt wird, weil er von oben aus betrachtet wie das Fell eines Bären aussieht. Er hat eine Fläche von 40'000 Quadratmetern, eine Tiefe von 18 Metern und den unglaublichen durchschnittlichen Salzgehalt von 250 Gramm pro Liter. Das Wasser ist angenehm warm und man schwimmt ganz natürlich, ohne Schwimmbewegungen machen zu müssen. Touristen aus aller Welt tauchen in dieses Spa ein, weil es sich zur Behandlung von rheumatischen und kardiovaskulären Erkrankungen eignet. Eine üppige Vegetation mit schönen Spazierwegen umgibt den See. Bars, Restaurants, Geschäfte und Hotels vor Ort.



# Von Sovata nach Rupea



## Von Sovata nach Rupea über Sighișoara und Viscri

124 km / 2h

Wir verlassen Sovata und erreichen die Stadt:

### Alte Zitadelle von Sighișoara

Das historische Zentrum dieser Zitadelle mit seinen charakteristischen Gebäuden wurde perfekt erhalten und zum Weltkulturerbe erklärt wurde.

Zweifellos ist Sighisoara eine der wenigen befestigten Städte, die noch bewohnt sind. Einige Gebäude in der Altstadt sind von besonderem Interesse, da sie an die Häuser der Handwerker grenzen, die ihre Werkstätten mit ihren Arbeitsgeräten bis heute konserviert haben.

Der 64 Meter hohe Uhrenturm, die Kirche auf dem Hügel mit ihren Fresken und das Waffenmuseum sind weitere Attraktionen.

Heute als Restaurant genutzt, befindet sich dort auch der Geburtsort des Grafen Dracula, erkennbar durch eine Tafel am Eingang. In Wirklichkeit handelt es sich um Graf Vlad III. aus der Walachei (der Pfähler), der von seinem Vater Dracul, also Drache, genannt wird. Der irische Schriftsteller Bram Stoker liess sich von dieser legendären Figur für seine Horrormane inspirieren.



### Viscri

Entdecken Sie dieses mystische Dorf unweit von Braşov.

Viscri ist definitiv ein Ort, an dem die Zeit stehen geblieben ist. Die Strassen sind unbefestigt und die Bauern bewegen sich mit ihren Pferdewagen, Gänse und Kühe laufen hier und da frei herum. Unter einigen Pergolen können Sie die „Ciorba“ genießen, eine Suppe, die von den Hausbesitzern selbst zubereitet wird. Bevor Sie diesen besonderen, aber faszinierenden Ort verlassen, gehen Sie in die Bäckerei, wo Sie wunderbar leckere Brote einkaufen können.

Wir fahren weiter in Richtung Rupea.



# Von Rupea nach Braşov



## Von Rupea nach Braşov via Racoş Volcano

87 km / 1h 25'

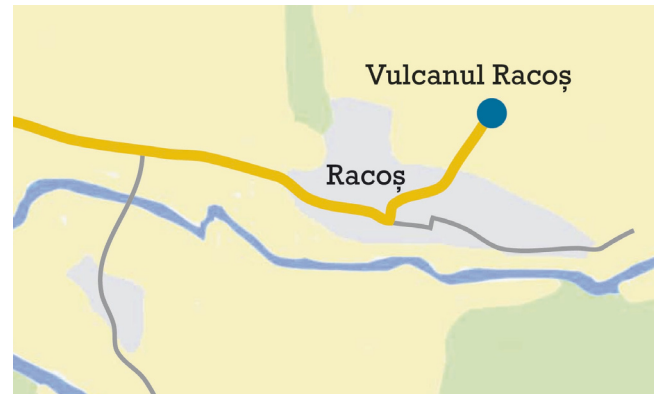
### Rupea

Die Zitadelle von Rupea (Burg auf der Klippe) ist einen Besuch wert. Typische militärische Konstruktion, die als Zufluchtsort genutzt wurde. Ein unverbaubarer 360°-Blick erstreckt sich so weit das Auge reicht. Sie ist von drei unterschiedlichen Mauern umgeben, die aus verschiedenen Bauabschnitten stammen. Nachdem die Zitadelle ihre Funktion als Verteidigungsort verloren hatte, wurde sie dem Gemeinwohl übergeben. Mit Hilfe von EU-Mitteln wurde sie zwischen 2011 und 2013 wiederhergestellt und zu neuem Leben erweckt.

### Racoş Volcano

#### Vulcanul Racoş

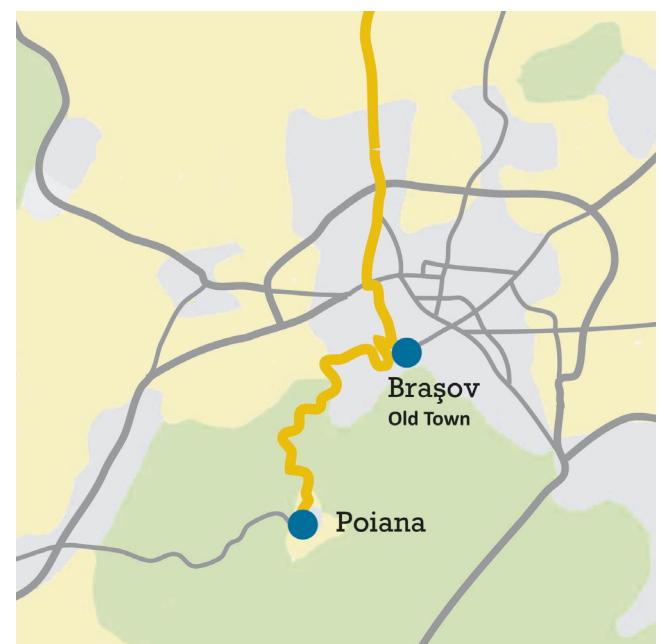
Wir durchqueren das Dorf Racoş auf einer teilweise unbefestigten Strasse. Wenn Sie auf dem Parkplatz ankommen, finden Sie eine Beschilderungskarte, auf der eine optionale Route angezeigt wird. In unmittelbarer Nähe befindet sich der Krater in einer fast mondähnlichen Landschaft, die durch vulkanische Aktivität in den Ostkarpaten vor 10.000 Jahren entstanden ist. Faszinierende Farben, die von Rot in verschiedenen Schattierungen bis hin zu schwarzer Lava reichen. Die Vegetation, die es geschafft hat, in diesem unwirtlichen Szenario zu überleben, lässt die Besucher fasziniert zurück. Weiter der Route folgend gelangt man zu den 10-15 Meter hohen Basaltsäulen, die sich vor einer Million Jahren gebildet haben. Absolut empfehlenswert ist der Besuch dieser beiden Attraktionen zweifellos bei Sonnenuntergang, wenn die Felsen zu leuchten scheinen und ein beeindruckendes Naturschauspiel bieten. Auf dem Rückweg stossen Sie auf einen türkisfarbenen See, der in einem ehemaligen Basaltsteinbruch entstanden ist.



### Braşov

Die Altstadt mit ihrem grossen Platz, die bunten Gebäuden mit schier unvorstellbarer Dekorationsvielfalt ist sehr eindrucksvoll. Unter den Sehenswürdigkeiten unbedingt zu erwähnen ist die „Schwarze Kirche“, die ihren Namen trägt, seit ein Feuer in der unmittelbaren Umgebung sie unwiederbringlich mit Russ geschwärzt hat. Geschäfte, Bars und Restaurants finden Sie überall.

15 Minuten von Braşov entfernt gelangen Sie nach Poiana Braşov, einem von Pinienwäldern umgebenen Skigebiet, in dem Sie das ganze Jahr über in Ruhe übernachten können.



# Von Braşov nach Sibiu



## Von Braşov nach Sibiu über die Pyramiden von Şona

160 km / 2h 46'

### Pyramiden von Şona

#### Movilele de la Şona

Wir fahren von Braşov in Richtung Sibiu und mit dem ersten Stop werden diese mysteriösen Pyramiden besucht.

Die Pyramiden von Sona sind nur mit per Allrad oder zu Fuss (ca. 2 km vom Nachbarort entfernt) zu erreichen.

In zwei Reihen angeordnet, erreichen diese Pyramiden eine Höhe von fast 30 Metern mit Blick auf das darunter liegende Dorf.

Obwohl hier Keramik-Bruchstücke aus der späten Bronzezeit gefunden wurden, sind ihre Ursprünge geheimnisumwittert.

Die Legende besagt, dass ein Riese, der seine Stiefel, die voller Schlamm waren, ausleerte, diese Pyramiden erschuf.



## Historische Zentrum von Sibiu

Siebenbürgen schafft es weiter, uns zu überraschen.

Das historische Zentrum von Sibiu ist ein grosses befestigtes Dorf und eine einmalige Mischung von Völkern und Kulturen. Beim Aufblicken kann man auf den Dächern grosse Augen entdecken, die den Eindruck erwecken, alles im Blick zu haben. Es gibt drei Marktplätze, auf denen Märkte aber auch Veranstaltungen stattfinden. Ein Besuch des Uhrenturms, um die beste Aussicht auf die Umgebung zu geniessen und um Panoramafotos zu machen, ist ein Muss. Wenn man in Richtung Unterstadt hinabgeht, trifft man auf einen schmiedeeisernen Viadukt mit dem Namen „Brücke der Lügner“, denn in früheren Jahrhunderten wurden, so ist es zumindest überliefert, lügende Händler von der Brücke geworfen. Nicht weit vom Zentrum entfernt liegt der große Obst- und Gemüsemarkt mit seinen prächtigen Farben.



# Von Sibiu nach Hunedoara



Von Sibiu nach Hunedoara, vorbei an Sarmizegetusa Regia, der Kirche San Nicola in Densuș und der Burg Corvinilor.

185 km / 2h 50'

## Sarmizegetusa Regia

Die ehemalige Hauptstadt der Daker liegt auf einer 1200 Meter hohen Klippe. Sie ist von Mauern umgeben, die aus massiven Steinblöcken bestehen. Die Anfahrt mit dem Auto ist eine Herausforderung, da die Strasse ziemlich lang und kurvenreich ist. Nach dem Parken durchquert man noch einen Waldabschnitt, dann erreichen Sie eine grosse, von Vegetation umgebene Lichtung. Hier finden Sie die Überreste von megalithischen Artefakten, deren Bedeutungen bis heute noch nicht entschlüsselt werden konnten. Ein geheimnisvoller Ort mit seiner rätselhaften Form, der den Besucher fasziniert.



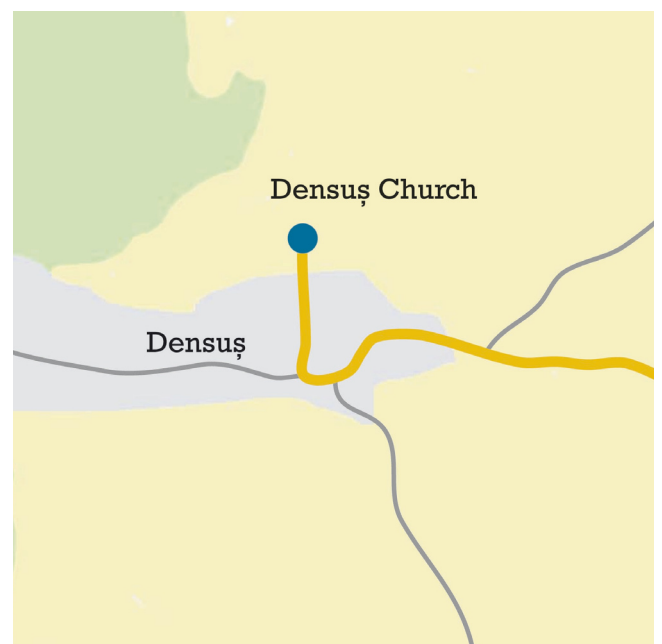
## Corvinilor Burg in Hunedoara

Eine imposante Zugbrücke führt ins Innere dieser riesigen Burg. über den grossen Innenhof gelangt man in die verschiedenen Räumlichkeiten dieses massiven Bauwerkes.

Sie hat einen besonderen Charme, denn jedes Zimmer erzählt seit über 400 Jahren seine eigenen Geschichten. Sie ist wirklich einen Besuch wert.

## Kirche von San Nicola in Densuș

Sofern man diese Gegend besucht, ist eine Besichtigung der Kirche St. Nikolaus ein Muss. Der Glockenturm ist von Weitem sichtbar, da er sich auf einem kleinen Hügel befindet. Diese Kirche ist einzigartig und zudem die älteste Kirche in ganz Rumänien und Südosteuropa. Noch heute finden dreimal pro Woche Gottesdienste statt. Es gibt zahlreiche Fundstücke aus archäologischen Ausgrabungen, etwa Grabsteine, Säulen, Kapitelle, Marmorlöwen, die in die Gebäudestruktur integriert sind. Ein wirklich einzigartiges sakrales Bauwerk und betörend in seiner Schönheit.



# Alba Iulia und zurück nach Cluj-Napoca



Alba Iulia und zurück nach Cluj-Napoca, über  
Râpa Roșie, und Salina Turda.

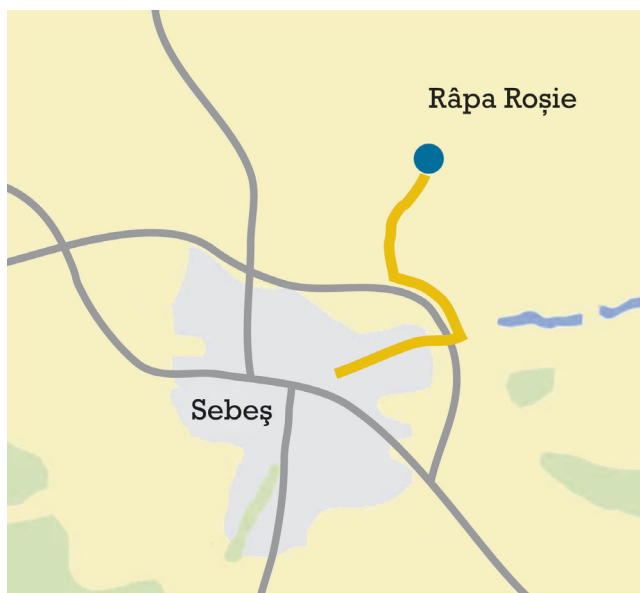
185 km / 2h 50

## Die Felsen von Râpa Roșie

Rote Schlucht in rumänischer Sprache, 4 km von Sebeș entfernt. Ein Feldweg führt zu diesem Naturschutzgebiet.

Die Form dieses rötlichen Gesteins steht im Kontrast zur Farbe der Vegetation. Sie erstreckt sich über 800 Meter und seine Höhe variiert zwischen 50 und 125 Metern.

Ein wirklich bizarrer Anblick, bei Sonnenuntergang noch stimmungsvoller.



## Alba Iulia

Diese sternförmige Zitadelle, die aus der Vogelperspektive in jedem Fall ein Foto wert wäre, hat eine sehr schöne Altstadt. Im Stile einer Festung wird sie von imposanten Mauern umgeben. Ein Teil der exzellent ausgeführten Restaurierungsarbeiten wurde durch EU-Fördergelder finanziert. Im Sommer finden hier verschiedene Festivals statt und an jeden Sonntag im Sommer findet eine sehr schöne Militärparade statt. Parken entlang der Mauern.

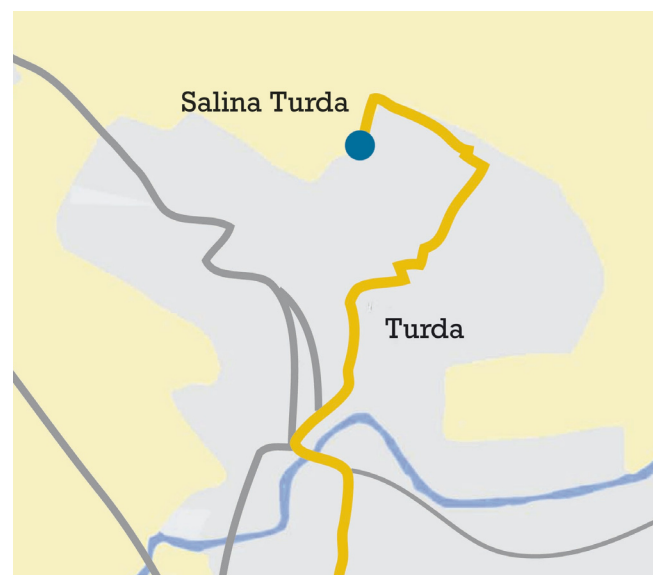
## Salina Turda in Turda

Dieses Salzbergwerk, das seit 1992 für die Öffentlichkeit zugänglich ist, wurde auch als Luftschutzbunker und anschließend zur Lagerung von Käse genutzt.

Da man einige Meter hinabsteigt, sollte eine Jacke getragen werden, denn je weiter es nach unten geht, desto kälter wird es.

Wie praktisch alle Attraktionen in Rumänien hat auch diese erschwingliche Eintrittspreise.

Hohe Salzwände, gestreift, als ob sie gestrichen worden wären, führen in die verschiedenen Tunnel und zeigen eindrucksvoll, wie tief und unter welch schwierigen Bedingungen der Mensch in das Erdreich vorgedrungen ist. Sollten Sie noch nie ein Salzbergwerk besichtigt haben, ist dies eine einzigartige Gelegenheit.



# Wo Sie übernachten können



## Zu wissen

Ihre Währung heisst Leu (im Singular) und Lei (im Plural) und wird ausgesprochen, wie man es schreibt. Die Bevölkerung ist überall freundlich und aufgeschlossen, Touristen sind überall sehr willkommen.

Linienflüge werden von zwei Flughäfen mit täglichen Flügen angeboten, den Flughäfen Cluj-Napoca und Sibiu.

Unsere Reise beginnt in Cluj-Napoca (aber sie könnte genauso gut auch in Sibiu beginnen). Die hier vorgeschlagenen 7 Reiserouten sind recht anspruchsvoll. Es wird empfohlen, sie auf zwei Wochen zu verteilen, eventuell auch nur auf 10 Tage, falls Sie Glück mit dem Wetter haben. Wir waren an den Orten, die uns am geheimnisvollsten und interessantesten erschienen, und da einige abseits jeglicher Zivilisation liegen, ist es angebracht, sich mit einem Allradfahrzeug auszustatten.



*Hôtel*



Alle Touren  
haben wir  
persönlich  
ausprobiert und erlebt

Buchen Sie bei uns  
die besten Hotels  
und Mietwagen, damit  
Sie fantastische Ferien  
verbringen können!

**ginkotours.com**

